



**КОМИТЕТ ИМУЩЕСТВЕННЫХ ОТНОШЕНИЙ
АДМИНИСТРАЦИИ ПЕРМСКОГО МУНИЦИПАЛЬНОГО РАЙОНА**

РЕШЕНИЕ
о размещении объектов № 805

Пермский край
Пермский район

21.10.2020

Комитет имущественных отношений администрации Пермского муниципального района разрешает Акционерному обществу «Газпром газораспределение Пермь» (ИНН 5902183841, ОГРН 1025900512670, почтовый адрес: 614000, г. Пермь, ул. Петропавловская, 43)

размещение объекта «Газопровод давлением до 0,6 Мпа, для размещения которого не требуется разрешения на строительство»

на землях государственная собственность на которые не разграничена

на срок 1 год с 21.10.2020 г. по 20.10.2021 г.

Местоположение: Пермский край, Пермский район, Кондратовское с/п, д. Кондратово, ул. Кирпичная, к дому 4а.

Приложение: схема предполагаемых к использованию земель или части земельного участка.

Председатель комитета
имущественных отношений администрации
Пермского муниципального района

Г.В. Мюресов

(подпись, печать)



Схема предполагаемых к использованию земель или части земельного участка

Объект: Газопровод давлением до 0.6 Мпа, для размещения которого не требуется разрешения на строительство

Местоположение: расположенных по адресу: Пермский край, Пермский район, Кондратовское с/п. д. Кондратово, ул. Кирпичная, к дому 4а

Площадь земель или части земельного участка, кв.м.: 804








Категория земель: земли населенных пунктов

Вид разрешенного использования: -

Описание границ смежных землепользователей:

- От точки н1 до точки н3 - земельный участок с кадастровым номером 59:32:0630006:13063
- От точки н3 до точки н4 - земельный участок с кадастровым номером 59:32:0630006:12908
- От точки н4 до точки н7 - земельный участок с кадастровым номером 59:32:0630006:12909
- От точки н7 до точки н8 - земельный участок с кадастровым номером 59:32:0630006:6102
- От точки н8 до точки н19 - земли общего пользования
- От точки н19 до точки н21 - земельный участок с кадастровым номером 59:32:0630006:12829
- От точки н21 до точки н30 - земли общего пользования
- От точки н30 до точки н32 - земельный участок с кадастровым номером 59:32:0630006:6656
- От точки н32 до точки н35 - земельный участок с кадастровым номером 59:32:0630006:6653
- От точки н35 до точки н1 - земли общего пользования
- От точки н39 до точки н42 - земельный участок с кадастровым номером 59:32:0630006:12515

Условные обозначения:

-  - предполагаемый участок земель, на которых планируется размещение объекта
-  - зоны с особыми условиями использования территории, сведения о которых внесены в ЕГРН
-  - границы и номер земельного участка, сведения о которых внесены в ЕГРН
-  - границы и номер объекта капитального строительства, сведения о которых внесены в ЕГРН
-  - обозначение запрашиваемого земельного участка
-  - характерная точка границ земель или части земельного участка
-  - граница кадастрового квартала

- зоны с особыми условиями использования территории, сведения о которых внесены в ЕГРН
- обозначение запрашиваемого земельного участка
- характерная точка границ земель или части земельного участка
- номер кадастрового квартала

Каталог координат, м

№ точки границы	X	Y
н1	515199.06	2224153.26
н2	515201.42	2224156.35
н3	515201.82	2224156.88
н4	515212.35	2224171.55
н5	515215.06	2224175.33
н6	515217.17	2224178.40
н7	515220.96	2224183.93
н8	515222.69	2224186.30
н9	515227.49	2224196.24
н10	515227.05	2224203.68
н11	515242.66	2224239.21
н12	515282.95	2224248.61
н13	515290.21	2224249.76
н14	515297.35	2224249.73
н15	515306.74	2224247.39
н16	515315.47	2224242.80
н17	515339.27	2224224.12
н18	515361.40	2224208.31
н19	515360.60	2224204.33
н20	515362.07	2224203.14
н21	515361.87	2224202.86
н22	515364.29	2224202.38
н23	515365.82	2224210.07
н24	515341.67	2224227.32
н25	515317.65	2224246.18
н26	515308.18	2224251.15
н27	515297.85	2224253.73
н28	515289.91	2224253.76
н29	515282.19	2224252.53
н30	515250.08	2224245.05
н31	515250.37	2224243.46
н32	515244.00	2224242.32
н33	515241.60	2224237.42
н34	515239.25	2224232.64
н35	515223.25	2224200.08
н36	515223.43	2224197.04
н37	515218.16	2224186.12
н38	515196.31	2224155.19
н1	515199.06	2224153.26
н39	515363.38	2224203.84
н40	515364.00	2224204.61
н41	515363.22	2224205.23
н42	515362.61	2224204.45
н39	515363.38	2224203.84

